

CHAMBRES D'HÔTES - L'ESCALE PONTILABIENNE - PONT-L'ABBÉ- D'ARNOULT

CHAMBRES D'HÔTES - L'ESCALE PONTILABIENNE

Chambres d'hôtes au coeur du village de Pont-l'Abbé-
d'Arnoult, en Saintonge Romane, proches de Saintes,
Rochefort et Royan.

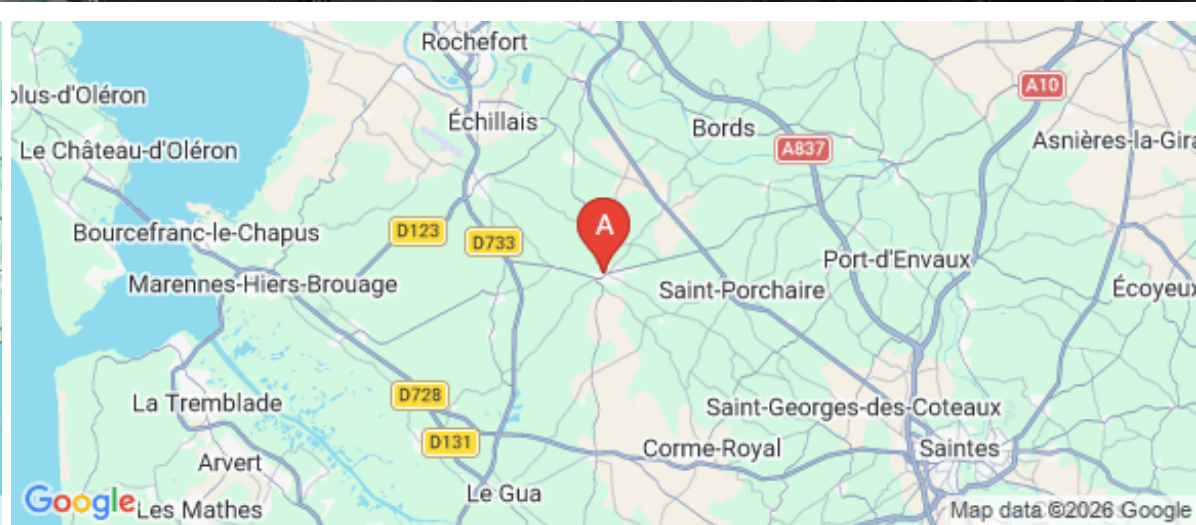
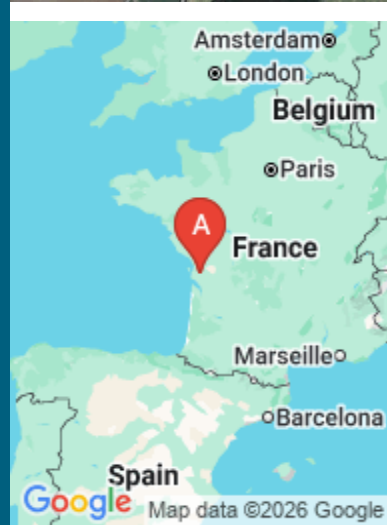
<https://escale-pontilabienne.com>



Edwige Baudry

☎ 05 46 97 09 25
☎ 06 70 55 05 74




A L'Escale Pontilabienne - Pont-l'Abbé-d'Arnoult : 7 rue Claire Pertus 17250 Pont-l'Abbé-d'Arnoult





L'Escale Pontilabienne - Pont-l'Abbé-d'Arnoult



-  Chambre « LES DOUVES »
-  CHAMBRE « HERMIONE »
-  CHAMBRE « BORD DE MER »



Situé en Charente-Maritime en Saintonge Romane, au cœur du village de PONT L'ABBE D'ARNOULT, Edwige BAUDRY vous propose une escale pontilabienne dans l'une de ses trois chambres dans une partie de sa maison avec entrée indépendante et possibilité d'accueillir cyclotouristes et motards.

Situé à 22km de Saintes, à 17km de Rochefort, à 27km de l'île d'Oléron, à 35km de Royan, situation idéale pour visiter notre territoire : Cœur de la Saintonge et de la Saintonge Romane. Cette situation vous permettra de visiter aussi bien le littoral charentais que la vallée de la Charente.

- Au premier étage sur le même palier :
 - La première chambre "Hermione" constituée d'un lit de deux personnes avec salle d'eau avec wc privatif,
 - La chambre inspirée du littoral "Bord de mer" pour deux personnes (deux lits de 90), salle d'eau avec wc privatif,

Ces deux chambres peuvent constituer une suite familiale : 2 adultes et 2 jeunes enfants de 4 à 12 ans inclus.

- Au rez-de-chaussée : - La chambre "Les Douves" avec accès direct au jardin constituée d'un lit de deux personnes avec salle d'eau privatisée et WC indépendants.

Les petits déjeuners copieux avec confitures maison sont servis sous la véranda ouvrant sur un jardin paysagé et fleuri.

Cyclotouristes et motards, une partie de mon garage vous permettra le rangement de vos deux roues en toute sécurité.

Possibilité de louer des vélos par un prestataire qui livre à l'hébergement.

- **Le passage des Sentiers de Grande Randonnée** : GR 360 (Tour de Saintonge de 460 Km) et GR 4 (Royan-Grasse)
- **Un itinéraire cyclable local** (77 Km) pour découvrir les villages typiques du territoire Cœur de Saintonge nommé « *La Roue Blanche* » connectée à la Flow Vélo reliant Thiviers (Dordogne) à l'île d'Aix et la *Véloodyssée*...
- **Un parcours Terra aventura** à Pont l'Abbé d'Arnoult et à proximité sur le territoire (Port d'Envaux, Saintes...)
- **Des commerces de proximité.**



Infos sur l'établissement



Communs

Dans maison
Entrée indépendante



Activités




Réseaux

Accès Internet



Stationnement

Parking à proximité



Services



Extérieurs



Chambre « LES DOUVES »



Chambre



2

personnes



1

chambre



12

m2

Le temps de vos vacances au coeur de la Charente-Maritime et de la Saintonge pour un séjour dans un endroit calme à proximité des incontournables à visiter comme Saintes, Rochefort, Royan, Marennes et l'île d'OLéron.

La Chambre est de couleur beige et bordeaux. Elle est située au rez-de-chaussée et dispose d'une porte-fenêtre qui vous permettra l'accès direct au jardin.

Une salle d'eau privatisée et indépendante des WC.

La chambre dispose d'1 lit de 160 cm.

<i>Chambres</i>	Chambre(s): 1 Lit(s): 1	dont lit(s) 1 pers.: 0 dont lit(s) 2 pers.: 1
<i>Salle de bains / Salle d'eau</i>	Salle de bains avec douche Salle(s) d'eau (avec douche): 1 Literie récente 160 cm	Sèche cheveux
<i>WC</i>	WC: 1 WC indépendants	WC privés
<i>Cuisine</i>		
<i>Autres pièces</i>	Terrasse	Véranda
<i>Media</i>	Wifi	
<i>Autres équipements</i>		
<i>Chauffage / AC</i>	Chauffage	
<i>Exterieur</i>	Abri pour vélo ou VTT Jardin	Jardin privé Salon de jardin
<i>Divers</i>	Location de vélos par un prestataire en réservant avant séjour.	







CHAMBRE « HERMIONE »



Chambre



2

personnes



1

chambre



10

m²

Profitez de votre venue au cœur de la Charente-Maritime et de la Saintonge, pour vous ressourcer et découvrir Saintes, la Vallée de la Charente, Rochefort, Royan, le littoral charentais, l'île d'Oléron...

Cette chambre située au 1er étage est idéale pour des enfants ou pour une famille avec la possibilité de louer la chambre « Bord de mer » qui est à proximité pour en faire une suite familiale.

La chambre dispose d'un 1 lit de 140 cm.

<i>Chambres</i>	Chambre(s): 1 Lit(s): 1	dont lit(s) 1 pers.: 0 dont lit(s) 2 pers.: 1
<i>Salle de bains / Salle d'eau</i>	Salle de bains avec douche Sèche cheveux	Salle de bains privée
	Salle(s) d'eau (avec douche): 1	
<i>WC</i>	WC: 1 WC indépendants	WC privés
<i>Cuisine</i>		
<i>Autres pièces</i>	Terrasse	Véranda
<i>Media</i>	Wifi	
<i>Autres équipements</i>		
<i>Chauffage / AC</i>	Chauffage	
<i>Exterieur</i>	Abri pour vélo ou VTT Jardin	Jardin privé Salon de jardin
<i>Divers</i>		





CHAMBRE « BORD DE MER »



Chambre



2

personnes



1

chambre



10

m²

Le temps d'une escale en Charente-Maritime et tout spécialement au cœur de la Saintonge, dans un endroit calme et reposant, cette chambre est idéale pour des enfants ou pour une famille avec la possibilité de louer la chambre « Hermione » qui est à proximité pour en faire une suite familiale.

En pénétrant dans la chambre, vous vous sentirez comme dans une cabane de pêcheur, il ne manque que le bruit des vagues et le bruit des mouettes ...

Cette chambre dispose de 2 lits de 90 qui peuvent se rapprocher à la demande.

<i>Chambres</i>	Chambre(s): 1 Lit(s): 2	dont lit(s) 1 pers.: 2 dont lit(s) 2 pers.: 0
<i>Salle de bains / Salle d'eau</i>	Salle de bains avec douche Salle(s) d'eau (avec douche): 1	
<i>WC</i>	WC: 1 WC indépendants	WC privés
<i>Cuisine</i>		
<i>Autres pièces</i>	Terrasse	Véranda
<i>Media</i>	Wifi	
<i>Autres équipements</i>		
<i>Chauffage / AC</i>	Chauffage	
<i>Exterieur</i>	Abri pour vélo ou VTT Jardin	Jardin privé
<i>Divers</i>		



A savoir : conditions de la location

Arrivée de 17 à 20 h

Départ

*Langue(s)
parlée(s)*

*Annulation/
Prépaiement/
Dépot de
garantie*

*Moyens de
paiement* Cartes de paiement Chèques bancaires et postaux
Chèques Vacances Espèces

Petit déjeuner Le petit déjeuner (compris dans la prestation) est servi
sous la véranda de 8 à 10 H

Ménage

*Draps et Linge
de maison* Draps et/ou linge compris

*Enfants et lits
d'appoints*

*Animaux
domestiques* Les animaux ne sont pas admis.

Tarifs

L'Escale Pontilabienne - Pont-l'Abbé-d'Arnoult

Nos tarifs et nos disponibilités sont actualisés sur notre site :
<https://escale-pontilabienne.com>

Mes recommandations



Les Acacias

☎ 05 46 94 72 48

1 rue du Grand Pré

🌐 <https://www.les-acacias.fr/>

10.5 km
📍 Corme-Royal



Laissez-vous tenter par une cuisine savoureuse et inventive.



Les Quatre Saisons

☎ 05 46 83 95 12

76 rue Édouard Grimaux

🌐 <https://lesquatresaisonsrochefort.fr/>

13.5 km
📍 Rochefort



Cuisine de saison élaborée avec des produits frais et locaux. Petite salle de 20 couverts chaleureuse et intimiste.



La Cabane L'Éguille

☎ 05 46 22 83 07

Rive droite du Port

🌐 <https://restaurant-lacabane.fr>

15.4 km
📍 L'Éguille



Au bord de la Seudre, à L'Éguille, La Cabane propose une cuisine traditionnelle entre terre et mer. Fruits de mer, poissons frais et viandes composent une carte maison, inspirée du terroir et préparées avec qualité et savoir-faire.



Ferme-Auberge du Grand Gatérat

☎ 05 46 93 76 54

3 route de Marennes

16.6 km
📍 Saintes



Une cuisine savoureuse qui réglera vos papilles. Cuisine de lapin ou de magret de canard. Tous les plats sont faits "maison", de l'entrée au dessert. Vente sur place des produits élaborés à la ferme.



Les Quais de Taillebourg

☎ 06 09 71 66 70

Rue de la Brossardière

🌐 <https://www.lesquaisdetaillebourg.com>

17.5 km
📍 Taillebourg



Espace vert de détente (restaurant-bar-glacier) et de loisirs (base nautique) dans un site historique au pied du Château. Possibilité de louer des bateaux électriques et embarcations à pédales pour des promenades à la découverte des bords de Charente.

Mes recommandations (suite)



Le Cayenne

☎ 05 46 85 01 06

La Cayenne Chenal de la Cayenne

19.4 km
📍 Marennes-Hiers-Brouage



Le restaurant Le Cayenne est situé sur le port ostréicole de Marennes. Venez déguster les plats de poissons et des fruits de mer sur la terrasse qui surplombe les claires !



La Musardière

☎ 05 46 74 34 87

29 - 29 bis rue Alsace Lorraine

🌐 <https://lamusardiere-saintes.fr>

21.0 km
📍 Saintes



Au cœur des rues piétonnes et du centre historique de Saintes, La Musardière est un salon de thé, brûlerie, restaurant, lieu de rencontres et de concerts, d'expositions et d'activités culturelles.



Crêperie Victor Hugo

☎ 05 46 93 66 51

20 rue Victor Hugo

🌐 <https://www.creperie-victor-hugo.fr>

21.1 km
📍 Saintes



Située dans le centre piéton de Saintes, la Crêperie Victor Hugo est l'escale idéale pour vous restaurer à toute heure de la journée.



Crêperie des Elfes

☎ 05 46 74 17 55

12 rue Saint-Michel

21.1 km
📍 Saintes



A deux pas de la cathédrale Saint-Pierre, en plein cœur du centre historique, cette authentique crêperie bretonne vous accueille pour vous faire découvrir ses spécialités de galettes et de crêpes.



Le Batiâ

☎ 05 46 90 42 31

Place bassompierre

🌐 <https://www.lebatia.fr/>

21.3 km
📍 Saintes



Toute l'équipe du Batiâ se tient sur le pont pour vous proposer de passer un agréable moment à bord d'une péniche de construction neuve, sur le fleuve Charente, au cœur de Saintes, d'où vous aurez une vue imprenable sur l'Arc de Germanicus.



La Roue Blanche

☎ 05 54 67 13 13

29 Rue de la Gare

🌐 <https://www.infiniment-charentes.com>

15.2 km
📍 Trizay



La Roue Blanche est un itinéraire cyclable local typique de Coeur de Saintonge.



Base de Loisirs île de la Grenouillette

☎ 05 46 33 24 77

île de la Grenouillette

🌐 <https://www.destinationvalsdesaintonge.com>

15.8 km
📍 Le Mung



La base de loisirs située sur l'île de la Grenouillette sur le commune du Mung regroupe diverses activités à destination des touristes et des familles.



Parcours n°15 - L'Île Madame

☎ 05 46 99 08 60

Parking de la Passe aux Boeufs

🌐 <https://tinyurl.com/5dzz2j3c>

21.6 km
📍 Port-des-Barques



Située dans l'estuaire de la Charente, sur la commune touristique de Port-des-Barques, l'île Madame, d'une superficie d'environ 70 ha est à marée basse « rattachée » au continent par un tombolo naturel d'1km nommé « Passe aux Boeufs ».



Le Chemin de Saint-Jacques de Compostelle

☎ 05 46 08 21 00

Allée du Lougre (départ)

Embarcadère - Voie d'accès au Ferry

Transgironde

26.4 km
📍 Royan



Les chemins de Saint-Jacques de Compostelle rassemblent les itinéraires empruntés par les pèlerins en route vers Compostelle. Ils se sont forgés au cours de l'histoire, à travers les mythes et réalités.



La Vallée de l'Arnoult

Rue du Vieux Pont

0.2 km
📍 Pont-l'Abbé-d'Arnoult



L'Arnoult prend sa source près de Saintes et lorsqu'il passe des collines aux marais, il se transforme en un canal nommé « canal de Pont-l'Abbé-d'Arnoult ».

Mes recommandations (suite)

Découvrir Saintes & La Saintonge

Toutes les activités

OFFICE DE TOURISME DE SAINTES ET LA SAINTONGE

WWW.SAINTEs-TOURISME.FR



La Pierre de Crazannes

☎ 0546914892

La Pierre de Crazannes

🌐 <http://www.pierre-de-crazannes.fr>

13.0 km
📍 Crazannes



Implantées sur un site de 13 ha, les anciennes carrières de Crazannes offrent un paysage surprenant composé d'abrupts de pierre et de gorges étroites envahis par une végétation luxuriante où se mêlent lierre, fougères scolopendres et clématites sauvages.



Chenal de la Cayenne

Rue des Martyrs

🌐 <http://www.marenneshiersbrouage.fr>

18.9 km
📍 Marenneshiers-Brouage



Le chenal de La Cayenne a la particularité de s'étirer sur une longueur de quatre kilomètres ce qui en fait le plus long des chenaux du bassin de Marenneshiers-Oléron. Le temps d'une balade à pied ou à vélo, venez découvrir un paysage unique.



Ile Madame

☎ 05 46 84 80 01

Ile Madame

🌐 <https://www.rochefort-ocean.com/deco>

23.3 km
📍 Port-des-Barques



L'île Madame : un écrin naturel protégé. Située à l'embouchure de la Charente, d'une superficie d'environ 70 ha, cette bande de terre est reliée au continent et à la presqu'île de Port-des-Barques par la « passe aux Boeufs », un tombolo naturel.



Le Sentier des Douaniers

☎ 05 46 23 53 00

La Corniche

🌐 <https://www.stpalaisurmer.fr/mes-loisirs>

26.5 km
📍 Vaux-sur-Mer



De la comiche nord de Pontailac à la plage de Nauzan, la ville de Vaux-sur-Mer est bordée par un chemin littoral de 3,5 km, appelé le Sentier des Douaniers.



Point de vue - La Pointe du Chay

☎ 05 46 08 21 00

Allée des Rochers

🌐 <https://www.royanatlantique.fr/5-points>

26.8 km
📍 Royan



Point de vue sur la plage du Chay.

Mes recommandations (suite)



Les Rochers Légendaires

☎ 05 46 23 22 58
Plage du Platin

27.1 km
📍 Saint-Palais-sur-Mer



Sur la plage du Platin : la Roche au Moine, rocher isolé dans la mer.. La légende dit qu'autrefois un moine y méditait toute la journée.



Le Port des Salines

☎ 0546758228
rue des anciennes salines Petit
Village
🌐 <https://www.port-des-salines.fr/>

27.7 km
📍 Le Grand-Village-Plage



Le Port des salines est un site de découverte du marais salant aux multiples facettes : écomusée, visite guidées, promenade en barque, sentier d'interprétation...



La Vallée du Coran

Rue de l'Aubrée

30.4 km
📍 Saint-Bris-des-Bois



D'une grande diversité écologique, la petite vallée du Coran (11 km) est creusée dans un plateau calcaire. Elle est peuplée de bois humides d'aulnes, de frênes, de prairies marécageuses.



Île d'Aix

☎ 05 46 99 08 60
🌐 <https://www.rochefort-ocean.com>

31.3 km
📍 Île-d'Aix



L'île d'Aix, classée site naturel remarquable, invite au voyage et au dépaysement. Elle est accessible uniquement en bateau, toute l'année, depuis la pointe de la Fumée à Fouras-les-Bains ou en saison depuis les points de départ des croisiéristes.



Eglise Saint-Pierre de Pont-L'Abbé-d'Arnout

☎ 05 46 97 00 19
2 place du Général De Gaulle

0.1 km
📍 Pont-l'Abbé-d'Arnout



Sur sa façade-écran géante, l'église propose un programme sculpté que vous ne zapperez pas !

Mes recommandations (suite)



Halles médiévales

☎ 05 46 83 31 01
rue de l'Église

5.6 km
📍 Saint-Jean-d'Angle



Propriété de la commune en 1871, les halles ont été réhabilitées en 2017 après un chantier de restauration.



Château Fort de la Fée Mélusine et son parc de loisirs médiéval à St-Jean- d'Angle

☎ 05 46 82 76 03
2 route de Marennes

5.9 km
📍 <https://www.chateausaintjeandangle.fr>
📍 Saint-Jean-d'Angle



Bienvenue au Moyen-Âge ! Réveillez le chevalier qui est en vous ou la princesse que vous rêviez d'être et pendant plus de 3h partagez en famille des moments inoubliables...




Église de Sainte-Gemme

☎ 05 46 94 71 51
Rue du prieuré

6.4 km
📍 Sainte-Gemme



Exceptionnelle à plus d'un titre, l'église appartenait à un prieuré placé sous la dépendance de l'abbaye auvergnate de la Chaise-Dieu. En quoi est-elle exceptionnelle, vous direz-vous ?



Abbaye de Trizay

☎ 05 46 82 34 25
3 allée de Chizé

📄 <https://www.abbayedetrizay17.fr/>

6.6 km
📍 Trizay



Entièrement restauré en 1990, c'est un des monuments romans les plus énigmatiques de la Saintonge. L'abbaye accueille un centre d'art contemporain qui propose toute l'année un dialogue permanent entre le monument roman et les artistes d'aujourd'hui.



Château de la Roche Courbon

☎ 05 46 95 60 10

Rue de la belle au bois dormant
Château de La Roche Courbon

📄 <https://www.larochecourbon.fr>

7.3 km
📍 Saint-Porchaire



Découvrez le Château de la Roche Courbon, surnommé le château de la belle au bois dormant. Déambulez dans ses Jardins Remarquables à la française, découvrez les grottes et le parcours PréhistoZen. Un véritable voyage à travers le temps !

Mes recommandations (suite)



Jardins du Château de la Roche Courbon

☎ 05 46 95 60 10

Rue de la belle au bois dormant
🌐 <https://www.larochecourbon.fr>

7.3 km

📍 Saint-Porchaire



Les jardins du Château de la Roche Courbon, typiquement à la française, sont classés Jardins Remarquables. Mais ils ont surtout la particularité unique d'être sur pilotis !



La tour de Broue

☎ 05 46 85 11 40

2, Lieu Dit Broue

🌐 <https://www.saint-sornin.fr>

9.0 km

📍 Saint-Sornin



Bâtie sur un éperon rocheux dominant l'ancien golfe de Saintonge et le marais de Brouage, la tour de Broue est le dernier vestige d'un ensemble fortifié du 11ème siècle.



Maison du Transbordeur

☎ 05 16 84 37 28

rue de Martrou

🌐 <https://www.pont-transbordeur.fr/>

11.5 km

📍 Échillais



Dédiée à l'histoire du pont Transbordeur et équipée de modules numériques pour comprendre le fonctionnement de l'ouvrage, sa place en France et dans le monde.



Pont Transbordeur

☎ 05 16 84 37 28

avenue Jacques Demy

🌐 <https://www.pont-transbordeur.fr/>

11.8 km

📍 Rochefort



Construit en 1900 par Ferdinand Amodin et dominant la Charente de 50m, il a facilité le franchissement du fleuve jusqu'en 1967. Sa nacelle suspendue permet aujourd'hui aux piétons et aux cyclistes de traverser entre Rochefort et Échillais.



Abbaye de Sablonceaux

☎ 05 46 94 41 62

Route de l'Abbaye

🌐 <https://sablonceaux.chemin-neuf.fr/>

12.4 km

📍 Sablonceaux



Fondée en 1136, l'abbaye incarne six siècles de vie spirituelle et d'histoire. Marquée par les épreuves et les renaissances, elle déploie aujourd'hui un remarquable ensemble architectural du XII^e au XVIII^e siècle, dominé par un clocher emblématique.

Mes recommandations (suite)

Découvrir Saintes & La Saintonge

Toutes les activités

OFFICE DE TOURISME DE SAINTES ET LA SAINTONGE

WWW.SAINTEs-TOURISME.FR



Pont Suspendu

☎ 05 46 82 14 30

2 rue Alsace Lorraine

🌐 <https://www.tonnay-charente.fr/>

12.4 km

📍 Tonnay-Charente



Ce pont inauguré en 1842 sur les plans de Louis Dor, est l'un des plus anciens ponts suspendus d'Europe.



Musée national de la Marine

☎ 05 46 99 86 57

1 place de la Gallissonnière Hôtel de Cheusses

🌐 <https://www.musee-marine.fr/nos-musees>

13.4 km

📍 Rochefort



Installé dans le plus ancien bâtiment civil de Rochefort, le musée national de la Marine ouvre les portes de sa précieuse collection d'objets d'art et d'histoire témoignant de la vie de l'arsenal, depuis sa fondation par Louis XIV jusqu'au XXème siècle.



Village de Crazannes

☎ 05 46 90 26 47

13.5 km

📍 Crazannes



Crazannes fût longtemps réputée pour la qualité de la pierre extraite dans les carrières environnantes.



Maison de Pierre Loti

☎ 05 46 82 91 60

141 rue Pierre loti

🌐 <https://maisondepierreloti.fr/>

13.5 km

📍 Rochefort



Après plus de 10 ans de travaux, venez (re)découvrir la maison du célèbre écrivain voyageur.



Corderie Royale - Centre International de la Mer

☎ 05 46 87 01 90

rue Audebert BP 50108

🌐 <https://www.corderie-royale.com/>

13.6 km

📍 Rochefort



Au cœur de l'Arsenal de Colbert, découvrez la Corderie Royale construite en 1666 sur ordre de Louis XIV. Pendant deux siècles, la Corderie Royale fabrique les cordages des grands voiliers de la Marine royale.

Mes recommandations (suite)



Musée des Commerces d'Autrefois

☎ 05 46 83 91 50
12 rue Lesson

🌐 <https://www.museedescommerces.com>

13.6 km
📍 Rochefort



Un voyage dans le temps grâce à la reconstitution, grandeur nature, de petits commerces et échoppes datant de la première moitié du 20ème siècle.



Les Lapidiales

☎ 06 77 12 61 36
Les Chabossières

🌐 <https://www.lapidiales.org>

14.1 km
📍 Port-d'Envaux



Un émerveillement perpétuel... Un musée de sculptures à ciel ouvert en constante évolution.



Château de Crazannes


☎ 05 46 90 15 94
24 rue du château

🌐 <https://chateaucrazannes.fr/>

14.2 km
📍 Crazannes



Venez visiter le château du Chat Botté, monument historique du XIVème siècle entouré de son parc, son donjon et sa chapelle.



Ancienne école de médecine navale

☎ 05 46 99 59 57
25 rue Amiral Meyer

🌐 <https://www.musee-marine.fr/nos-musees>

14.4 km
📍 Rochefort



Créée en 1722, l'École de médecine navale de Rochefort est la première au monde. Elle forme, pendant plus de 240 ans, les chirurgiens embarqués à bord des navires de guerre. Découvrez ce site insolite et unique en France grâce à nos visites guidées !



Musée de l'Aéronautique Navale

☎ 06 77 71 10 16

Rond Point Albert Bignon BP 90179
🌐 <https://museeaeronaval.com/>

14.7 km
📍 Rochefort



Le seul musée en France uniquement dédié à l'Aéronautique navale, « de qualité internationale » disent les connaisseurs, sur le site historique de la Marine à Rochefort. Visites libres et guidées. Possibilité de mise à disposition d'un audioguide.

Mes recommandations (suite)



Château de Panloy

☎ 05 46 91 73 23

3 domaine de Panloy

🌐 <https://www.panloy.com/>

14.8 km
📍 Port-d'Envaux



UN CHATEAU A DECOUVRIR EN FAMILLE ! Venez en famille découvrir une authentique construction du temps de Louis XV où les enfants et les parents pourront s'amuser et découvrir les animaux du domaine.



Croix hosannière de Moëze

☎ 05 46 84 92 88

rue du Maréchal Leclerc

14.9 km
📍 Moëze



Situé au milieu du cimetière et à proximité de l'église Saint-Pierre.



Village de Port d'Envaux

☎ 05 46 91 73 31

15.2 km
📍 Port-d'Envaux



Ancien village de pêcheurs, Port d'Envaux tire son nom de sa situation géographique puisqu'il se situe non seulement en aval de Taillebourg, mais également au milieu de nombreuses vallées.



Le Pré Valade

☎ 05 46 95 60 21

🌐 <http://www.st-porchaire.fr/>

15.4 km
📍 Port-d'Envaux



Ce site naturel au bord de la Charente a été aménagé en véritable zone de détente pour une promenade au calme dans un village de Pierre et d'Eau.



Citadelle de Brouage

🌐 <https://www.hiers-brouage.com>

15.6 km
📍 Marennes-Hiers-Brouage



Fondée en 1555, par Jacques de Pons, sur un dépôt de lest, Brouage avait pour première vocation le commerce du sel.

Mes recommandations (suite)



Eglise Saint-Savinien-sur-Charente

☎ 05 46 90 20 03

Place de l'Église

16.0 km
📍 Saint-Savinien-sur-Charente  

Élevée au XII^{ème} siècle sur une chapelle bien antérieure, elle est dédiée à Saint-Savinien, patron de la paroisse. 1^{er} évêque de Sens (Yonne), il eut la tête tranchée.



Village de Mornac-sur-Seudre

☎ 05 46 08 21 00

20 rue des Halles

📄 <https://www.les-plus-beaux-villages-de>

17.9 km
📍 Mornac-sur-Seudre  

Situé en bord de Seudre, cet ancien port de pêche et de commerce a conservé tout son caractère. Vous tomberez sous le charme : halles médiévales, église romane, maisons traditionnelles peintes en blanc et cabanes multicolores.




L' église Saint-Pierre-de-Sales et son clocher

☎ 05 46 85 03 86

Rue François Fresneau

📄 <https://messes.info/lieu/17/marenes/>

17.9 km
📍 Marenes-Hiers-Brouage  

Cette église catholique se distingue par son majestueux clocher-porte du XV^{ème} siècle. Elle est classée au titre des monuments historiques en 1840. Ascension du clocher possible en été et sur rendez-vous l'hiver auprès du presbytère.



Fontaine Royale de Lupin

☎ 05 46 84 81 01

Les Fontaines

19.5 km
📍 Saint-Nazaire-sur-Charente  

La fontaine de Lupin est un chaînon important du réseau d'alimentation en eau potable du port de Rochefort car c'est la première source captée qui permettait aux navires de l'Arsenal de se ravitailler.



Parc des arènes

☎ 05 46 92 34 45

12B chemin des carrières de la croix

📄 <https://www.ville-saintes.fr/>

20.0 km
📍 Saintes  

A deux pas d'un des sites majeurs de la ville, le parc des Arènes offre un écrin de verdure en pleine ville. Idéal pour se promener, il fait le bonheur des promeneurs et des enfants.

Mes recommandations (suite)



Les arènes gallo-romaines

☎ 05 46 97 73 85
20 rue Lacurie

🌐 <https://billetterie.saintes-tourisme.fr/sit>

20.2 km
📍 Saintes



Remontez près de 2 000 ans d'histoire à la découverte d'un site emblématique de Saintes. Imaginez les gladiateurs dans l'arène de cet amphithéâtre gallo-romain, construit bien avant le Colisée de Rome !



Écomusée de la Presqu'île - Les Cabanes de l'Estuaire

☎ 05 46 84 19 19

Boulevard de la Charente

🌐 <https://www.ecomuseeportdesbarques>

20.3 km
📍 Port-des-Barques



Partez à la découverte de l'ostréiculture! Une expérience à vivre en famille! Pêche à la crevette pour les enfants en fin de visite!



Therms de Saint-Saloine

Rue des therms romains

20.5 km
📍 Saintes



Datés de la seconde moitié du 1er siècle, les therms auraient été construits dans une deuxième phase d'extension du tissu urbain de la ville antique.



Eglise Saint-Eutrope et sa crypte

☎ 05 46 74 23 82
Rue Saint-Eutrope

20.5 km
📍 Saintes



Nichée sur les hauteurs de la ville, l'église Saint-Eutrope est un joyau de l'art roman Saintongeais. Sa crypte compte parmi les plus vastes d'Europe et est classée à l'Unesco.



Jardin de l'Hostellerie

☎ 05 46 93 25 39
Place de l'échevinage

🌐 <https://www.ville-saintes.fr/>

20.9 km
📍 Saintes



Niché au creux d'un vaste hôtel particulier jouxtant l'ancienne hôtellerie du couvent des Jacobins, le jardin de l'hostellerie étonne par sa composition en terrasses. Une jolie découverte à voir au détour des rues piétonnes.

Mes recommandations (suite)



Musée Dupuy-Mestreau

☎ 05 46 93 36 71

Musée Dupuy-Mestreau 4 rue
Monconseil

21.0 km
📍 Saintes



Véritable cabinet de curiosité, cet ancien hôtel particulier regorge d'objets en tout genre. Un «retour de voyages», une arbalète à grenouilles, les dernières pantoufles de Louis XVI et bien des surprises vous attendent dans cette maison.



Cathédrale Saint-Pierre

☎ 05 46 74 23 82

Place Saint-Pierre

🌐 <https://www.saintes-tourisme.fr>

21.1 km
📍 Saintes



Reconnaisable de loin avec son clocher surmonté d'un dôme métallique, la cathédrale Saint-Pierre a pour surnom l'éternelle inachevée. Mais c'est en partie ce qui la rend étonnante.



Arc de Germanicus

☎ 0546742382

Place Bassompierre

🌐 <https://www.saintes-tourisme.fr>

21.3 km
📍 Saintes



Installé sur la place principale de la ville, l'arc de Germanicus représente le symbole de la romanisation. En 18-19 après J.C., il fut érigé à l'entrée du pont romain permettant d'entrer dans la cité.



Quartier du Vieux Chapus

☎ 05 46 85 02 02

Place des Pilotes

21.5 km
📍 Bourcefranc-le-Chapus



Ce petit quartier de pêcheurs et d'ostréiculteurs, aux maisons basses et aux rues étroites est un endroit charmant à découvrir.



Abbaye aux Dames

☎ 05 46 97 48 48

Abbaye-aux-Dames la cité musicale

Place de l'Abbaye

🌐 <https://www.abbayeauxdames.org/>

21.6 km
📍 Saintes



Laissez-vous surprendre par l'Abbaye aux Dames de Saintes ! Ancienne abbaye bénédictine fondée en 1047, l'Abbaye aux Dames vous propose aujourd'hui des expériences sensorielles, ludiques et connectées pour explorer le site, son histoire et sa musique.

Mes recommandations (suite)




Eglise de Fenioux

☎ 09 60 54 91 03
2 rue Notre-Dame

22.7 km
📍 Fenioux



Église romane à portail occidental aux voussures richement décorées et élégant clocher de type saintongeais. À voir également la Lanterne des Morts du XIIe siècle.



Fort Louvois

☎ 05 46 85 23 22
Port du Chapus

🌐 <https://www.fort-louvois.com/>

23.3 km
📍 Bourcefranc-le-Chapus



Au pied du pont de l'île d'Oléron, le Fort Louvois est un site incontournable du bassin de Marennes. Imaginé par Vauban, il est le petit frère du Fort Boyard !



Fort de l'Île Madame - Les Cabanes de l'Estuaire

☎ 05 46 84 19 19
Île Madame

🌐 <https://www.ecomuseeportdesbarques.com/>

23.5 km
📍 Port-des-Barques



Découvrez des fortifications du 18ème, érigées au coeur d'un site exceptionnel. Visite guidée uniquement avec accès au toit terrasse panoramique du fort !



Fort Vauban

☎ 05 46 84 15 23
esplanade de la Légion d'Honneur

🌐 <https://www.musee-fouras.fr/>

24.5 km
📍 Fouras-les-Bains



Le plus ancien fort de la ceinture de feu, c'est lui.



Les Fontaines romaines

☎ 05 46 97 77 03
Rue des deux sources

24.9 km
📍 Vénérand



En plein cœur du village de Vénérand, remontez le temps de 2000 ans, en passant la porte du moulin et en découvrant les fontaines ! Ce site fait actuellement l'objet de travaux de valorisation et n'est pas accessible au public.

Mes recommandations (suite)

Découvrir Saintes & La Saintonge

Toutes les activités

OFFICE DE TOURISME DE SAINTES ET LA SAINTONGE

WWW.SAINTEs-TOURISME.FR



Citadelle du Château d'Oléron

☎ 05 46 75 53 00
La Citadelle

25.0 km
📍 Le Château-d'Oléron



La citadelle du Château-d'Oléron, l'un des plus remarquables ouvrages défensifs construits sur la côte Atlantique de Charente-Maritime. L'accès est libre toute l'année. De nombreuses visites guidées y sont organisées pendant les vacances scolaires



L'Aqueduc gallo-romain

Le Roc

25.0 km
📍 Le Douhet



Un aqueduc au pluriel... A Saintes, l'alimentation en eau des thermes et des fontaines publiques, était assurée par un aqueduc, ou plus exactement plusieurs aqueducs successifs.



Port du Château-d'Oléron

☎ 05 46 85 65 23
Avenue du Port

🌐 <https://www.ile-oleron-mareennes.com>

25.2 km
📍 Le Château-d'Oléron



Le port du Château-d'oléron, lieu incontournable où se balader, mêlant ostréiculture, cabanes de créateurs, balades artistiques et bateaux traditionnels en bois.



Royan, Ville d'Art et d'Histoire

☎ 05 46 08 21 00

1 rue du Printemps Mairie de Royan
🌐 <https://ville-royan.fr/ville-d-art-d-histoire>

25.4 km
📍 Royan



Profitez de l'Atlantique et posez vos valises à Royan, LA station balnéaire de Charente-Maritime. Toute l'année la ville vous séduit par son architecture fifties, ses quartiers Belle Époque, son port de plaisance, son marché et ses plages de sable fin.



Marché Central de Royan

☎ 06 58 48 78 24
Boulevard Briand

25.5 km
📍 Royan



Cette structure avant-gardiste a été inventée en 1955 par les architectes Louis Simon et André Morisseau, assistés par l'ingénieur Bernard Laffaille et son successeur, René Sarger.



Église Notre-Dame de Royan

☎ 05 46 38 33 03

1 avenue des Congrès

25.9 km
📍 Royan



Cette église a été construite de 1955 à 1958 par l'architecte Guillaume Gillet, Grand Prix de Rome. Réalisée en béton armé brut de décoffrage, elle s'inscrit pleinement dans le mouvement de renouveau de l'art sacré des années d'après-guerre.



Musée de Royan

☎ 05 46 38 85 96


31 avenue de Paris

🌐 <https://www.royan.fr/culture-patrimoine>

26.2 km
📍 Royan



Le Musée de Royan est installé dans l'ancien marché de Pontailac au cœur d'un quartier historique de Royan. Ses collections sont présentées selon un parcours permettant la découverte du riche passé de la ville de Royan.



Pont Napoléon

☎ 05 46 85 65 23

Route des huîtres

🌐 <https://www.ile-oleron-marenes.com>

27.9 km
📍 Le Château-d'Oléron



Au départ du Château d'Oléron, en suivant la route des huîtres, prenez le temps de faire une petite halte à hauteur de la Brande, pour découvrir un petit pont de pierre datant de la fin du XVIIIe siècle.



Tour de l'Horloge

☎ 05 46 59 02 01

Rue Grosse-Horloge

🌐 <https://www.angely.net>

30.3 km
📍 Saint-Jean-d'Angély



Ancienne porte des remparts du XIIe siècle, beffroi de l'échevinage, réédifiée vers 1406, renfermant le sin qui rythmait la vie municipale. La tour symbolisait les libertés communales accordées à la ville en 1199 par une charte des communes.



Village de Saint-Sauvant

☎ 05 46 91 50 10

30.5 km
📍 Saint-Sauvant



Situé dans la Vallée du Coran, le village de Saint-Sauvant est "Petite cité de caractère", et l'un des 14 villages de pierres et d'eau de Charente-Maritime. A mi-chemin entre Saintes et Cognac, le village offre de belles découvertes.

Mes recommandations (suite)

Découvrir Saintes & La Saintonge

Toutes les activités

OFFICE DE TOURISME DE SAINTES ET LA SAINTONGE
WWW.SAINTEs-TOURISME.FR



Phare de La Coubre

☎ 05 46 06 26 42

Lieu-dit La Coubre (D25)

🌐 <https://www.pharedelacoubre.fr/>

31.4 km

📍 La Tremblade



Le Phare de La Coubre est situé à La Tremblade, à l'extrémité nord de l'Estuaire de la Gironde. C'est le plus haut phare de Charente-Maritime qui compte 300 marches et culmine à 64 m. Carrelé d'opaline, escalier Eiffel et dominant la Côte Sauvage.



Site ostréicole et naturel de Fort-Royer

☎ 05 46 47 06 48

Allée de Fort-Royer La Perrotine

🌐 <http://www.fort-royer-oleron.fr>

31.8 km

📍 Saint-Pierre-d'Oléron



Vivez l'aventure ostréicole !
Découvrez une nature d'exception !
Explorez Oléron et ses environs !



Mes recommandations (suite)

Découvrir Saintes & La Saintonge

Toutes les activités

OFFICE DE TOURISME DE SAINTES ET LA SAINTONGE
WWW.SAINTEs-TOURISME.FR

